

5355600
4609300

projekt : Budowa przyłącza kanalizacji sanitarnej, kanału technologicznego, instalacji elektrycznej, przebudowa instalacji oświetlenia ulicznego, remont zjazdów i chodników (w ciągu drogi krajowej DK 28)
(W RAMACH INFRASTRUKTURY PAVILONU SOCJALNO-USŁUGOWEGO Z TOALETAMI PUBLICZNYMI)

temat rys. : plansza zakresu i kilometrażu robót w pasie drogowym.

inwestor : MPK Sp. z o.o.
Nowy Sącz
ul. Wyspiańskiego 22

adres : dz. nr 39/3, 88/7, 16/2, 41/6,
w obr.-75 m. N. Sącza

proj. branżowy: inż. Tomasz Janeczek
Uprawnienia budowlane do projektowania i kierowania robotami budowlanymi bez ograniczeń
w specjalności konstrukcyjno-budowlanej
Nr ewid. MAP/018/POOK/04
Nr ewid. MAP/0176/GWOK/06

sprawdz. branżowy: mgr inż. Anna Rusnaczyk
Uprawnienia budowlane do projektowania i kierowania robotami budowlanymi bez ograniczeń w specjalności drogowej
Dzr. Bud. nr ewid. MAP/0028/PWOD/12

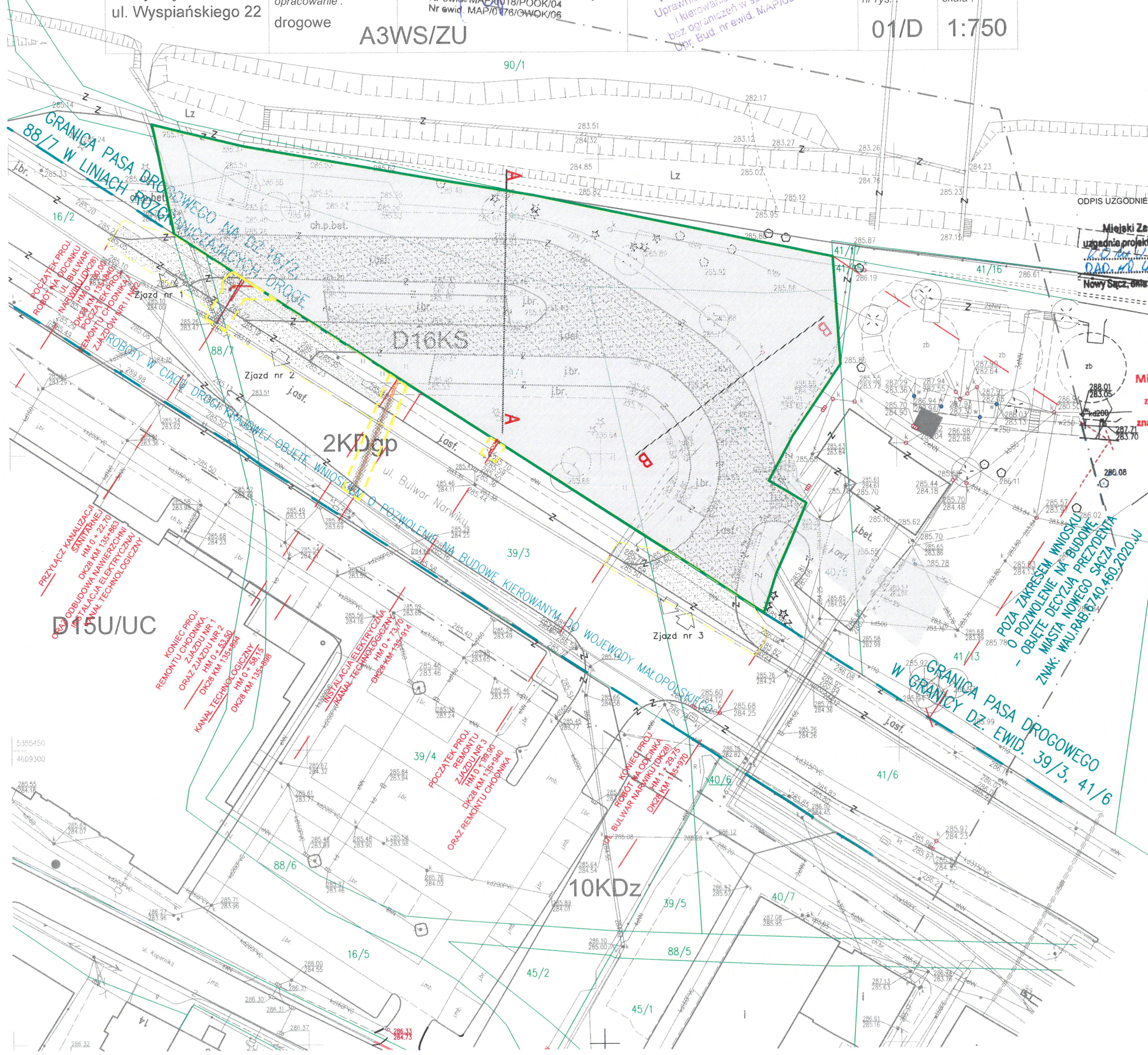
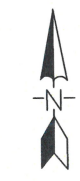
data : 04. 2021
nr rys. : 01/D
skala : 1:750

PRZESKALOWANO DO 1:750
Mapa do celów projektowych
skala 1:500

Mapa powstała jako kopia mapy zasadniczej oraz z bezpośredniego pomiaru w terenie
woj. : małopolskie
miasto : Nowy Sącz-126201_1.
obręb: 75-[0075]
działki:39/1, 40/4, 90/2
ul. Bulwar narwiku
ID:GEO.6640.1005.2020

układ współrzędnych poziomych : "1965"
układ współrzędnych wysokościowych : "Kronsztadt"

zakres opracowania mapy



Miejski Zarząd Dróg w Nowym Sączu
uzgodnia projekt: 31.01.2020 r.
Nowy Sącz, dnia: 31.01.2020 r.
wykonał:

Niniejszy projekt zagospodarowania działki opracowany jest na zgodne z oryginałem w oznaczonych granicach geodezyjnego opracowania. Kopia mapy przyjętej do państwowego zasobu geodezyjnego i kartograficznego zgodnie z pieczęcią, na podstawie operatu technicznego wpisanego do ewidencji materiałów państwowego zasobu geodezyjnego i kartograficznego, Starosty Nowosądeckiego i obejmujący informacje w sprawie, o której mowa w art. 34 ust. 3 pkt. 1 ustawy Prawo budowlane 21.10.2020r.
mgr inż. arch. Iwona Katarzyna MIODUNKA – JANECZEK
uprawnienia nr MPOIA/127/2018
do projektowania bez ograniczeń w specjalności architektonicznej
załącznik nr do decyzji/pisma
znak dnia 21.01.2021
z up. Prezydenta Miasta Nowego Sącza
ZASTĘPCA DYREKTORA
Miejskiego Zarządu Dróg w Nowym Sączu
mgr inż. Dawid Janik
OZNACZENIA WG. MPZP - "NOWY SĄCZ - 29"

linie rozgraniczające wg. mpzp
oznaczenie przeznaczenia wg. mpzp

inż. Tomasz Janeczek
Uprawnienia budowlane do projektowania i kierowania robotami budowlanymi bez ograniczeń
w specjalności konstrukcyjno-budowlanej
Nr ewid. MAP/018/POOK/04
Nr ewid. MAP/0176/GWOK/06

- LEGENDA dot. wniosku o pozwolenie na budowę w ciągu drogi krajowej nr DK28 wg proj. branżowych:**
- PROJ. KANALIZACJA SANITARNA (kam. Ø 200 k0- przyłącze kanalizacji sanitarnej)
 - PROJ. KABELENNY YAKXS 4x35 w RO (kanał technologicznym jak niżej - wg. części branżowej inst. elektr.)
 - PROJ. KANAŁ TECHNOLOGICZNY (RO HDPEØ125/108 / 2 x RO HDPEØ125/108) skr1-2 sk1-2
 - PROJ. KABEL TELETECHNICZNY (wg. cz. inst. elektr.)
 - istniejąca nawierzchnia asfaltowa przeznaczona do remontu (AC11S) wraz z krawężnikami
 - istniejąca nawierzchnia z kostki betonowej gr.8cm przeznaczona do remontu wraz z krawężnikami
 - istniejąca nawierzchnia asfaltowa do odtworzenia (AC11S)
 - OBSZAR ODDZIAŁYWANIA OBIEKTU BUDOWLANEGO
 - ZASIĘG UCIAŻLIWOŚCI - brak
 - OBSZAR ODDZIAŁYWANIA ROBÓT ZWIĄZANYCH Z REMONTEM W PASIE DROGOWYM

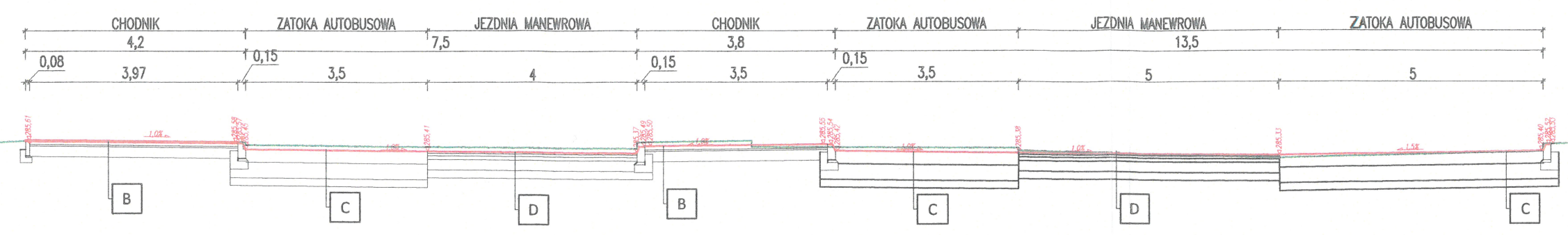
Ukształtowanie istniejących zjazdów, chodników oraz zieleni pozostawia się bez zmian, brak jest w terenie inwestycji istniejącego zastrzeżenia podlegającego adaptacji lub likwidacji. Istniejący trawnik w obrębie projektowanych obiektów budowlanych, budowli, przyłączy i instalacji podlega odtworzeniu.

Nie wyklucza się istnienia w terenie podziemnego uzbrojenia terenu, które nie zostało zgłoszone do geodezyjnej inwentaryzacji powykonawczej lub o których brak jest informacji w instytucjach branżowych
Wykonanie niniejszej mapy nie było poprzedzone ustaleniami dotyczącymi ewentualnych służebności gruntowych obciążających grunty położone w granicach projektowanej inwestycji budowlanej. Mapa nie może służyć dla celów rozgraniczeniowych.

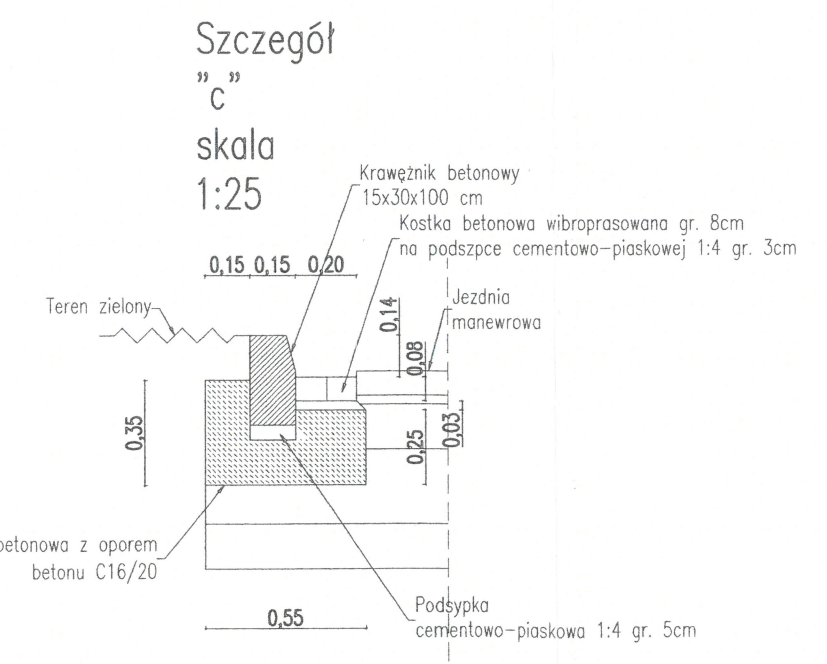
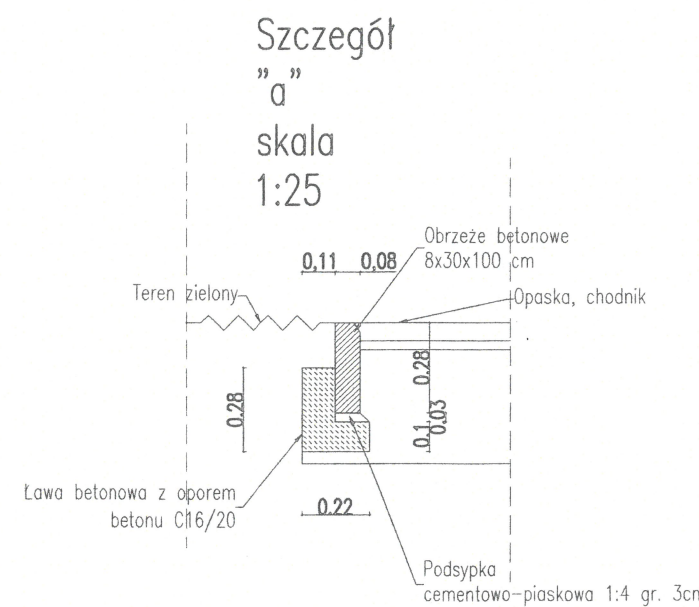
mgr. Tomasz Janeczek
 Uprawnienia budowlane do projektowania
 i kierowania robotami budowlanymi
 bez ograniczeń
 w specjalności konstrukcyjno-budowlanej
 Nr ewid. MAP/0018/POOK/04
 Nr ewid. MAP/0176/OWOK/06

Miejski Zarząd Dróg w Nowym Sączu
 uzgadnia projekt
 DAD. NR 4402.102.1209
 Nowy Sącz, dnia 18.10.2020 (podpis)

Przekrój A-A skala 1:100



- A - Nawierzchnia miejsc parkingowych**
 - kostka betonowa, wibroprasowana gr. 8cm
 - podsypka z kruszywa 2-8mm gr. 3cm
 - podbudowa zasadnicza z mieszanek niezwiązanych z kruszywem C50/30 gr. 20cm
 - podbudowa pomocnicza z mieszanek niezwiązanych z kruszywem C50/30 gr. 20cm
 - grunt kategorii G1- E2>=80MPa
- B - Nawierzchnia chodnika**
 - kostka betonowa, wibroprasowana gr. 8cm
 - podsypka z kruszywa 2-8mm gr. 3cm
 - podbudowa zasadnicza z mieszanek niezwiązanych z kruszywem C50/30 gr. 20cm
 - grunt kategorii G1- E2>=80MPa
- C - Nawierzchnia zatok autobusowych**
 - nawierzchnia betonowa z betonu C30/37 dyblowana gr. 25cm
 - podbudowa zasadnicza z mieszanek niezwiązanych z kruszywem C90 /3 gr. 30 cm
 - E2>= 100 MPa
 - podbudowa pomocnicza z mieszanek niezwiązanych z kruszywem C90 /3 gr. 30 cm
 - E2>= 100 MPa
 - podbudowa pomocnicza z mieszanek niezwiązanych z kruszywem C90 /3 gr. 30 cm
 - E2>= 100 MPa
 - podbudowa pomocnicza z mieszanek niezwiązanych z kruszywem C90 /3 gr. 30 cm
 - E2>= 100 MPa
 - grunt kategorii G1 - E2>=80MPa
- D - Nawierzchnia jezdni manewrowej**
 - w-wa ścierna z AC11S gr. 4 cm
 - warstwa wiążąca z AC16W gr. 5 cm
 - warstwa podbudowy zasadniczej AC22P gr. 7 cm
 - podbudowa zasadnicza z mieszanek niezwiązanych z kruszywem C90 /3 gr. 30 cm
 - E2>= 100 MPa
 - podbudowa pomocnicza z mieszanek niezwiązanych z kruszywem C90 /3 gr. 30 cm
 - E2>= 100 MPa
 - podbudowa pomocnicza z mieszanek niezwiązanych z kruszywem C90 /3 gr. 30 cm
 - E2>= 100 MPa
 - grunt kategorii G1 - E2>=80MPa




mgr. Tomasz Janeczek
 Uprawnienia budowlane do projektowania
 i kierowania robotami budowlanymi
 bez ograniczeń
 w specjalności konstrukcyjno-budowlanej
 Nr ewid. MAP/0018/POOK/04
 Nr ewid. MAP/0176/OWOK/06
 ZOPRAWIŁO 10.2020r.

projekt : INFRASTRUKTURA PAVILONU SOCJALNO-USŁUGOWEGO Z TOALETAMI PUBLICZNYMI, przyłączami, instalacjami, urządzeniami i robotami budowlanymi			temat rys. : przekrój A-A	
inwestor : MPK Sp. z o.o. Nowy Sącz ul. Wyspiańskiego 22	adres : dz. nr 39/3, 88/7, 39/1, 90/2, 40/4, 41/13, 40/5, 16/2, 41/6, w obr. 75 m. N. Sącza	proj. branży drogowej :	mgr inż. Tomasz Janeczek Uprawnienia budowlane do projektowania i kierowania robotami budowlanymi bez ograniczeń w specjalności konstrukcyjno-budowlanej Nr ewid. MAP/0018/POOK/04 Nr ewid. MAP/0176/OWOK/06	data : 09,2020
opracowanie : architekt.-budowl.		sprawy. branży drogowej :	mgr inż. Anna Rusnarczyk Uprawnienia budowlane do projektowania i kierowania robotami budowlanymi bez ograniczeń w specjalności konstrukcyjno-budowlanej Upr. Bud. nr ewid. MAP/0026/PWOD/12	nr rys. : 02/D skala : 1:100

ODPIS UZGODNIENIA:

inż. Tomasz Janeczek
Uprawnienia budowlane do projektowania i kierowania robotami budowlanymi bez ograniczeń w specjalności konstrukcyjno-budowlanej
Nr ewid. MAP/0018/POOK/04
Nr ewid. MAP/0176/OWOK/06

Przekrój B-B skala 1:100



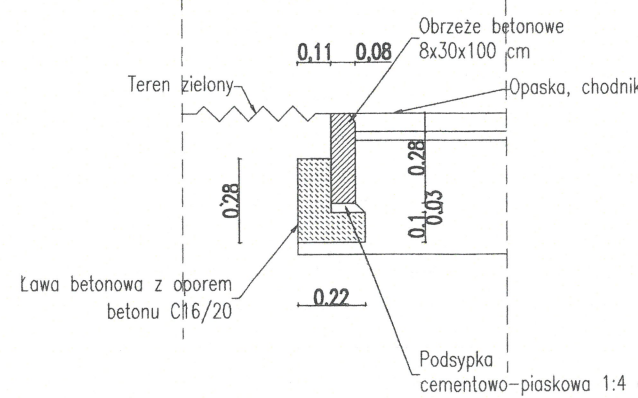
- A - Nawierzchnia miejsc parkingowych**
- kostka betonowa, wibroprasowana gr. 8cm
 - podsypka z kruszywa 2-8mm gr. 3cm
 - podbudowa zasadnicza z mieszanek niezwiązanych z kruszywem C50/30 gr. 20cm
 - podbudowa pomocnicza z mieszanek niezwiązanych o CBR >=60% gr. 20 cm
 - grunt kategorii G1- E2 >=80MPa

- B - Nawierzchnia chodnika**
- kostka betonowa, wibroprasowana gr. 8cm
 - podsypka z kruszywa 2-8mm gr. 3cm
 - podbudowa zasadnicza z mieszanek niezwiązanych z kruszywem C50/30 gr. 20cm
 - grunt kategorii G1- E2 >=80MPa

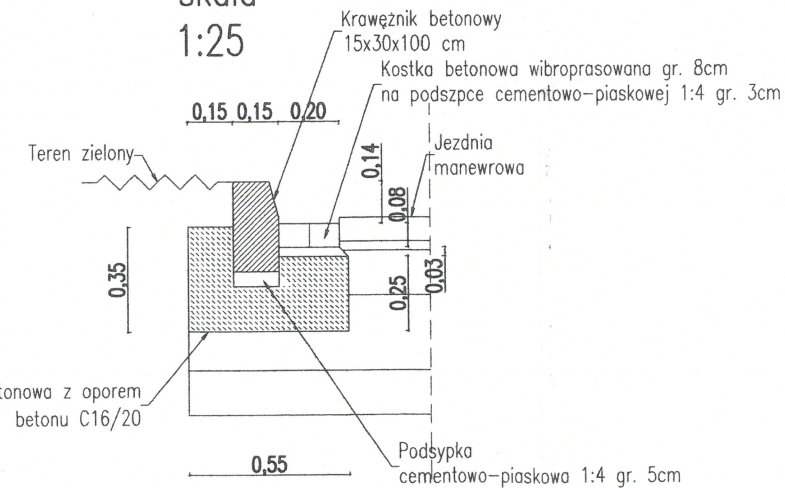
- C - Nawierzchnia zatok autobusowych**
- nawierzchnia betonowa z betonu C30/37 dyblowana gr. 25cm
 - podbudowa zasadnicza z mieszanek niezwiązanych z kruszywem C90 /3 gr. 30 cm
 - E2 >= 100 MPa
 - podbudowa pomocnicza z mieszanek niezwiązanych o CBR >=60% gr. 15 cm
 - grunt kategorii G1 - E2 >=80MPa

- D - Nawierzchnia jezdni manewrowej**
- w-wa ściernalna z AC11S gr. 4 cm
 - warstwa wiążąca z AC16W gr. 5 cm
 - warstwa podbudowy zasadniczej AC22P gr. 7 cm
 - podbudowa zasadnicza z mieszanek niezwiązanych z kruszywem C90 /3 gr. 30 cm
 - E2 >= 100 MPa
 - podbudowa pomocnicza z mieszanek niezwiązanych o CBR >=60% gr. 15 cm
 - grunt kategorii G1 - E2 >=80MPa

Szczegół "a" skala 1:25



Szczegół "c" skala 1:25



inż. Tomasz Janeczek
Uprawnienia budowlane do projektowania i kierowania robotami budowlanymi bez ograniczeń w specjalności konstrukcyjno-budowlanej
Nr ewid. MAP/0018/POOK/04
Nr ewid. MAP/0176/OWOK/06

2020.10.2020

projekt : INFRASTRUKTURA PAVILONU SOCJALNO-USŁUGOWEGO Z TOALETAMI PUBLICZNYMI, przyłączy, instalacjami, urządzeniami i robotami budowlanymi			temat rys. : przekrój B_B	
inwestor : MPK Sp. z o.o. Nowy Sącz ul. Wyspiańskiego 22	adres : dz. nr 39/3, 88/7, 39/1, 90/2, 40/4, 41/13, 40/5, 16/2, 41/6, 39/4, w obr. 75 m. N. Sącza	proj. branży drogowej: mgr inż. Tomasz Janeczek Uprawnienia budowlane do projektowania i kierowania robotami budowlanymi bez ograniczeń w specjalności konstrukcyjno-budowlanej Nr ewid. MAP/0018/POOK/04 Nr ewid. MAP/0176/OWOK/06	data : 09.2020	
opracowanie : architekt.-budowl.	opracowanie : mgr inż. Anna Rusnarczyk Uprawnienia budowlane do projektowania i kierowania robotami budowlanymi bez ograniczeń w specjalności drogowej Upr. Bud. nr 0001 MAP/0028/PWOD/12	nr rys. : 03/D	skala : 1:100	